



# ร้อยเอ็ด

## Roi Et

### กลุ่มจังหวัด "ร้อยแก่นสารสินธุ์"

เป้าหมายการพัฒนาจังหวัด:  
ร้อยเอ็ดเมืองเกษตรอัจฉริยะ: ท่องเที่ยวสร้างสรรค์ วัฒนธรรมสร้างมูลค่า  
สังคมพัฒนาอย่างยั่งยืน



20 อำเภอ

193 ตำบล

2,447 หมู่บ้าน

สิบเอ็ดประตูเมืองงาม เรืองนามพระสูงใหญ่ ผ้าไหมสาเกต บุญพะเหลวดประเพณี มหาเจดีย์ชัยมงคล  
งามน่ายลบึงพลาญชัย เขตกว้างไกลทุ่งกุลา โลกลือชาข้าวหอมมะลิ

### ข้อมูลพื้นฐาน ปี 68

### อันดับ

ประเทศ ภาค

66 15  
(0.3%) (2.0%)

64 14  
(0.02%) (0.4%)

39 6  
(0.6%) (4.7%)

36 7  
(0.3%) (4.0%)

ผู้เยี่ยมเยือนคนไทย  
79,877  
คน/เดือน

ผู้เยี่ยมเยือนต่างชาติ  
1,167  
คน/เดือน

จำนวนโรงงาน  
422  
เล็ก 63%  
กลาง 33%  
ใหญ่ 4%

เงินลงทุนโรงงานรวม  
30,101  
ล้านบาท

หนี้เสียต่อครัวเรือน  
161,510  
บาท


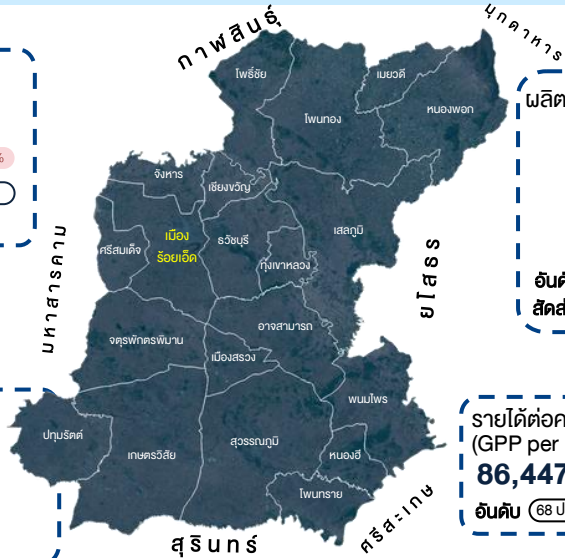
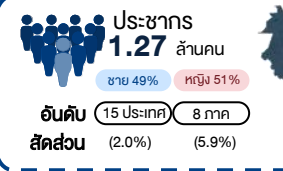
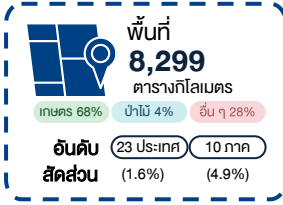
สัดส่วนครัวเรือน  
ที่เป็นหนี้  
51.3 %

เงินเฟ้อ  
0.20 %  
ประเทศ -0.13% | ภาค -0.33%

อัตราการว่างงาน  
0.58 %  
ประเทศ 0.82% | ภาค 0.53%

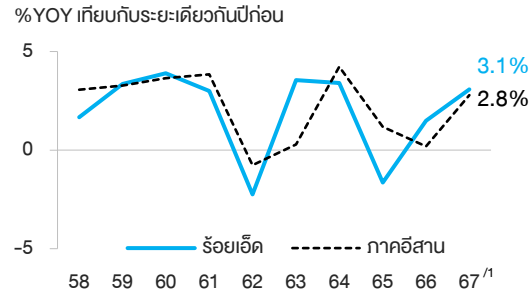
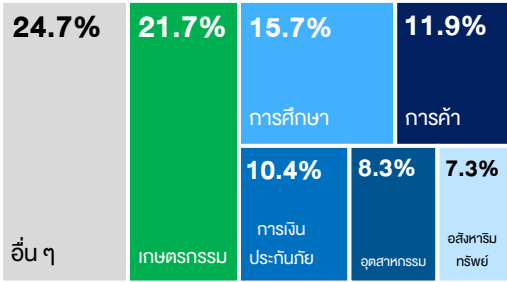
ค่าจ้างขั้นต่ำ\*  
349  
บาท

\* 400 บาท เฉพาะกลุ่ม ได้แก่  
กลุ่มสถานบริการที่มีอาหาร สุรา หรือ  
เครื่องดื่มจำหน่าย  
เช่น ไนต์คลับ บาร์ คาราโอเกะ และ  
กิจการโรงแรมประเภท 2, 3 และ 4  
ยกเว้นประเภท 1 ที่ให้บริการเฉพาะ  
ห้องพักและมีห้องพักไม่เกิน 50 ห้อง



### โครงสร้างเศรษฐกิจจังหวัด

### เศรษฐกิจขับเคลื่อนด้วย "ภาคเกษตร การศึกษา และการค้า"



### จุดเด่นประจำจังหวัด

- สินค้า Geographical indication (GI): ข้าวหอมมะลิทุ่งกุลาร้องไห้ และผ้าไหมสาเกต
- สถานที่ท่องเที่ยวสำคัญ: หอโหวด บึงพลาญชัย วัดประชาคมวนาราม วัดบูรพาภิราม พระมหาเจดีย์ชัยมงคล ฝายหมอกมิววย ปรางค์กู๋
- กิจกรรมและประเพณีสำคัญ: งานกินข้าวปุ้น เอาบุญพะเหลวด ร้อยเอ็ด งาน "สมมาน้ำ คั้นเพ็ง เล็งประทีป" งานเทศกาลข้าวหอมมะลิโลก "ตลาดนำ นวัตกรรมเสริม เพิ่มรายได้"

### โครงการพัฒนาที่สำคัญ (ณ พ.ค. 69)



รถไฟทางคู่ (บ้านไผ่-มหาสารคาม-ร้อยเอ็ด-มุกดาหาร-นครพนม) รวมระยะทางประมาณ 355 กม. งบประมาณ 6.6 หมื่นล้านบาท คาดว่าจะแล้วเสร็จปี 2570



สนามบินร้อยเอ็ด โครงการขยายรันเวย์และส่วนประกอบสนามบินให้ได้ตามมาตรฐาน ICAO แล้วเสร็จ เม.ย. 2569 นอกจากนี้ ยังมี สถาบันฝึกอบรมด้านการบิน ไทย เอวิเอชัน เตรียมความพร้อมสำหรับอาชีพนักบินในอนาคต ต.หนองพอก อ.ธวัชบุรี จ.ร้อยเอ็ด ซึ่งตั้งอยู่ห่างจากท่าอากาศยานร้อยเอ็ดเพียง 4 กิโลเมตร

หมายเหตุ: <sup>1)</sup> ผลิตภัณฑ์มวลรวม ปี 2567 เป็นข้อมูลเบื้องต้น (Preliminary GPP/GRP) <sup>2)</sup> จำนวนจากสัดส่วนการใช้ประโยชน์พื้นที่ทางการเกษตร ปี 2567 <sup>3)</sup> จำนวนจาก สัดส่วนผลิตภัณฑ์มวลรวม ภาคการเกษตร ปี 2567 จำนวนตามการจัดประเภทอุตสาหกรรม (ISIC) ที่มา: กรมการปกครอง กรมป่าไม้ กรมส่งเสริมการค้าระหว่างประเทศ สำนักงานสภาพัฒนาการเศรษฐกิจและสังคมแห่งชาติ กระทรวงการท่องเที่ยวและกีฬา กรมโรงงานอุตสาหกรรม สำนักงานสถิติแห่งชาติ กระทรวงพาณิชย์ กระทรวงแรงงาน และการสืบค้นออนไลน์สำหรับโครงการพัฒนาที่สำคัญ