



# สุรินทร์ Surin

## กลุ่มจังหวัด "นครชัยบุรีนทร์"

เป้าหมายการพัฒนาจังหวัด: เมืองเกษตรอินทรีย์ ศูนย์เศรษฐกิจขยายแดน ท้องเที่ยววิถีสุรินทร์ประชาชนมีคุณภาพชีวิตที่ดี

17 อำเภอ

159 ตำบล

2,128 หมู่บ้าน

สุรินทร์ถิ่นช้างใหญ่ ผ้าไหมงาม ประคำสวย ร่ำรวยปราสาท ผักกาดหวาน ข้าวสารหอม งามพร้อมวัฒนธรรม

### ข้อมูลพื้นฐาน ปี 68

### อันดับ

ผู้เยี่ยมเยือนคนไทย  
**104,150**  
คน/เดือน

ผู้เยี่ยมเยือนต่างชาติ  
**3,537**  
คน/เดือน

จำนวนโรงงาน  
**396** เล็ก 61%  
กลาง 35%  
ใหญ่ 4%

เงินลงทุนโรงงานรวม  
**25,934**  
ล้านบาท

หนี้เสียต่อครัวเรือน  
**290,152**  
บาท

สัดส่วนครัวเรือน  
ที่เป็นหนี้  
**71.7%**

เงินเฟ้อ  
**-0.73%**  
ประเทศ **-0.13%** | ภาค **-0.33%**

อัตราการว่างงาน  
**0.46%**  
ประเทศ **0.82%** | ภาค **0.53%**

ประเทศ ภาค  
**55 13**  
(0.5%) (2.6%)

**45 8**  
(0.05%) (1.3%)

**42 9**  
(0.5%) (4.4%)


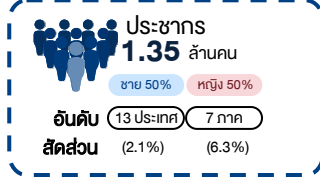
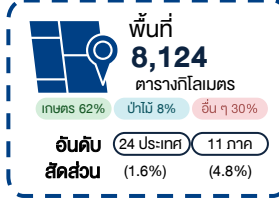
**41 9**  
(0.2%) (3.4%)

**8 3**

**2 2**

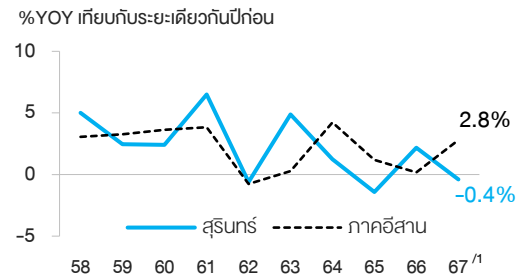
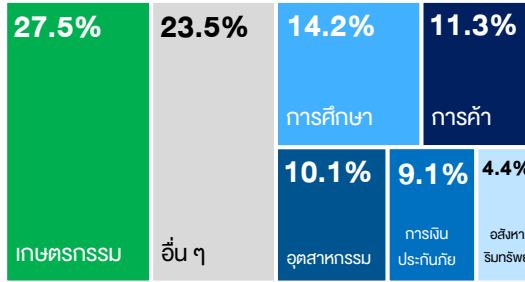
ค่าจ้างขั้นต่ำ\*  
**351**  
บาท

\* 400 บาท เฉพาะกลุ่ม ได้แก่ กลุ่มสถานบริการที่มีอาหาร สุรา หรือเครื่องดื่มจำหน่าย เช่น ไนต์คลับ ดับ บาร์ คาราโอเกะ และกิจการโรงแรมประเภท 2, 3 และ 4 ยกเว้นประเภท 1 ที่ให้บริการเฉพาะห้องพักและไม่มีห้องพักเกิน 50 ห้อง



### โครงสร้างเศรษฐกิจจังหวัด

### เศรษฐกิจขับเคลื่อนด้วย "ภาคเกษตร การศึกษา และการค้า"



### พืชเศรษฐกิจสำคัญ<sup>2/</sup>

ข้าว **93%**

ไม้ยืนต้น **4%**

พืชไร่ **3%**

### อุตสาหกรรมสำคัญ<sup>3/</sup>

อาหาร **73%**

เสื้อผ้า เครื่องแต่งกาย **12%**

เครื่องจักร และเครื่องมือ **4%**

เครื่องดื่ม **3%**

### เอกลักษณ์และการพัฒนาจังหวัด

- สุรินทร์มีเอกลักษณ์โดดเด่นด้านช้าง โดยจัดงาน **มหัศจรรย์งานช้างสุรินทร์** เป็นประจำทุกปี นอกจากนี้ยังเป็นจังหวัดที่มีปราสาทหินมากที่สุดในประเทศไทย (29 แห่ง) หนึ่งในนั้นคือ ปราสาทภูมิโปน ซึ่งมีการจัดงานบวงสรวงเพื่อสืบสานวัฒนธรรมท้องถิ่น และส่งเสริมการท่องเที่ยวและเศรษฐกิจชุมชน
- โครงการเพิ่มพื้นที่กักเก็บน้ำ ณ อ่างเก็บน้ำพิล และ อ่างเก็บน้ำห้วยเสนง** เป็นโครงการตามแผนยุทธศาสตร์จังหวัดสุรินทร์ ระยะ 5 ปี มีเป้าหมายรองรับการอุปโภคบริโภคและการเกษตรในอำเภอเมืองสุรินทร์ โดยเพิ่มความจุกักเก็บน้ำอีก 800,000 ลบ.ม. มีกำหนดแล้วเสร็จภายในเดือน พ.ย. 69 **ซึ่งเป็นประโยชน์ต่อพื้นที่เกษตรประมาณ 1,200 ไร่**
- แหล่งท่องเที่ยวสำคัญ/นิยม:** ทะเลสาบทุ่งกุลา อ่างเก็บน้ำห้วยเสนง โลกของช้าง หมู่บ้านช้างบ้านตากลาง วนอุทยานพนมสวาย ฝามะนาว ปราสาทสังรุภูมิ ปราสาทตาเมือน ปราสาทตาเมือนธม ปราสาทตาเมือนโตด

### โครงการพัฒนาที่สำคัญ (ณ พ.ค. 69)

- โครงการก่อสร้างทางหลวงหมายเลข 24 สาย อำเภอปราสาท – อำเภอสังขะ** แบ่งการดำเนินงานออกเป็น 4 ตอน โดยมีกำหนดเริ่มก่อสร้างตอนที่ 2-4 ในเดือน ก.ค. 68 และตอนที่ 1 ในช่วงเดือน ต.ค. 68 รวมระยะทางกว่า 29 กิโลเมตร **ใช้งบประมาณรวมกว่า 2.8 พันล้านบาท**
- โดยมีวัตถุประสงค์เพื่อยกระดับความปลอดภัยและเพิ่มศักยภาพด้านการคมนาคมขนส่งและการท่องเที่ยวในพื้นที่ภาคตะวันออกเฉียงเหนือตอนล่าง **เชื่อมต่อ อำเภอปราสาท ซึ่งเป็นศูนย์กลางเศรษฐกิจและเส้นทางคมนาคมสำคัญของภาคอีสานใต้ กับ อำเภอสังขะ ซึ่งเป็นเมืองหน้าด่านที่มีอาณาเขตติดต่อกับประเทศกัมพูชา**
- ความคืบหน้าล่าสุด ผลการดำเนินงานอยู่ที่ร้อยละ 13.17 และคาดว่าจะแล้วเสร็จภายในปี 2571** ทั้งนี้ ความล่าช้าในการดำเนินโครงการมีสาเหตุจากปัญหาด้านสาธารณูปโภครูปแบบการก่อสร้าง พื้นที่ก่อสร้างที่อยู่ในเขตพื้นที่ประสบเหตุความไม่สงบตามแนวชายแดนไทย-กัมพูชา รวมถึงสถานการณ์ด้านพลังงาน

หมายเหตุ: <sup>1/</sup> ผลิตภัณฑ์มวลรวม ปี 2567 เป็นข้อมูลเบื้องต้น (Preliminary GPP/GRP) <sup>2/</sup> จำนวนจากสัดส่วนการใช้ประโยชน์พื้นที่ทางการเกษตร ปี 2567 <sup>3/</sup> จำนวนจาก สัดส่วนผลิตภัณฑ์มวลรวม

ภาคการผลิต ปี 2567 จำนวนตามการจัดประเภทอุตสาหกรรม (ISIC) ที่มา: กรมการปกครอง กรมป่าไม้ กรมส่งเสริมการเกษตร สำนักงานสภาพัฒนาการเศรษฐกิจและสังคมแห่งชาติ กระทรวงการท่องเที่ยวและกีฬา กรมโรงงานอุตสาหกรรม สำนักงานสถิติแห่งชาติ กระทรวงพาณิชย์ กระทรวงแรงงาน สำนักงานสถิติจังหวัดสุรินทร์ กรมศิลปากร สำนักงานประชาสัมพันธ์จังหวัดสุรินทร์ และกรมการหลวง